

**Протокол оценки заявок на участие в открытом конкурсе**

№ 938

от «11» октября 2016г.

город Тверь

**НАИМЕНОВАНИЕ ЗАКУПКИ:** Открытый конкурс на право заключения договора на выполнение работ по инвентаризации линейных сооружений - кабельных линий напряжением 0,4 кВ, расположенных на территории Московского, Пролетарского и Центрального районов города Твери, изготовлению технических планов сооружений и постановке на кадастровый учет

**МЕСТО ВСКРЫТИЯ КОНВЕРТОВ НА УЧАСТИЕ В ОТКРЫТОМ КОНКУРСЕ:** 170008, г. Тверь, ул. Ротмистрова, д. 27.

**ДАТА И ВРЕМЯ НАЧАЛА ВСКРЫТИЯ КОНВЕРТОВ НА УЧАСТИЕ В ОТКРЫТОМ КОНКУРСЕ:** 11 октября 2016г. в 11:00 (по московскому времени).

**СОСТАВ ЗАКУПОЧНОЙ КОМИССИИ:**

<b>Члены комиссии</b>	<b>Роль</b>	<b>Статус</b>
Сулман Максим Гдалиевич	Председатель комиссии	присутствует
Степанов Александр Александрович	Заместитель председателя комиссии	присутствует
Гусев Владимир Викторович	Член комиссии	присутствует
Москвина Татьяна Владимировна	Член комиссии	присутствует
Федяева Людмила Вячеславовна	Член комиссии	присутствует
Никанорова Ирина Евгеньевна	Член комиссии	отсутствует
Андреева Анна Алексеевна	Секретарь	присутствует

Всего на заседании присутствует 6 членов Закупочной комиссии.

**1. КОЛИЧЕСТВО ЗАЯВОК, ДОПУЩЕННЫХ К ОЦЕНКЕ: 2**

<b>№ п/п</b>	<b>Сведения об участнике открытого конкурса</b>	<b>Предложение участника открытого конкурса по критериям оценки</b>
1	<b>ООО «Брянскземпроект»</b> Адрес юридический: 241050, г. Брянск, ул. Софьи Перовской, д. 48 Адрес фактический: 241050, г. Брянск, ул. Софьи Перовской, д. 48 ИНН 3257031983 КПП 325701001 ОГРН 1153256008938	<u>Цена договора:</u> 2 435 950 (два миллиона четыреста тридцать пять тысяч девятьсот пятьдесят) рублей 00 копеек. <u>Квалификация участника:</u> - наличие положительного опыта работы по инвентаризации (муниципального) имущества, относящегося к объектам инженерной инфраструктуры в масштабах города или аналогичных работ: копии муниципальных контрактов и актов сдачи-приемки выполненных работ в количестве 3 (три); - наличие положительного опыта работы по изготовлению технических планов: копии

№ п/п	Сведения об участнике открытого конкурса	Предложение участника открытого конкурса по критериям оценки
		<p>муниципальных контрактов и актов сдачи-приемки выполненных работ в количестве 3 (три);</p> <ul style="list-style-type: none"> <li>- наличие в штате предприятия кадастровых инженеров 9 (девять);</li> <li>- наличие в штате сертифицированных специалистов по работе геоинформационной системой ESRI ArcGIS: квалификационные аттестаты и удостоверения о повышении квалификации в количестве 2 (два);</li> <li>– наличие в штате не менее 2 (двух) геодезистов 1 категории, имеющих документы, подтверждающие их квалификацию – 2 (два)</li> <li>– наличие допуска СРО на геодезические работы при инженерных изысканиях – <u>имеется</u>;</li> <li>– наличие допуска СРО на кадастровые работы – <u>имеется</u></li> </ul>
2	<p><b>МУП «Кадастровый центр Твери»</b>          Адрес юридический: 170100, г. Тверь, ул. Советская, д. 11          Адрес фактический: 170100, г. Тверь, ул. Советская, д. 11          ИНН 6905052863 КПП 690101001          ОГРН 1026900573556</p>	<p><u>Цена договора:</u> 2 430 000 (два миллиона четыреста тридцать тысяч) рублей 00 копеек.  <u>Квалификация участника:</u></p> <ul style="list-style-type: none"> <li>- наличие положительного опыта работы по инвентаризации (муниципального) имущества, относящегося к объектам инженерной инфраструктуры в масштабах города или аналогичных работ: копии муниципальных контрактов и актов сдачи-приемки выполненных работ в количестве 5 (пять);</li> <li>- наличие положительного опыта работы по изготовлению технических планов: копии муниципальных контрактов и актов сдачи-приемки выполненных работ в количестве 5 (пять);</li> <li>- наличие в штате предприятия кадастровых инженеров 4 (четыре);</li> <li>- наличие в штате сертифицированных специалистов по работе геоинформационной системой ESRI ArcGIS: квалификационные аттестаты и удостоверения о повышении квалификации в количестве 3 (три);</li> <li>наличие в штате не менее 2 (двух) геодезистов 1 категории, имеющих документы, подтверждающие их квалификацию – 2 (два)</li> <li>– наличие допуска СРО на геодезические работы при инженерных изысканиях – <u>имеется</u>;</li> <li>наличие допуска СРО на кадастровые работы – <u>имеется</u></li> </ul>

### КРИТЕРИИ И ПОРЯДОК ОЦЕНКИ ЗАЯВОК НА УЧАСТИЕ В ОТКРЫТОМ КОНКУРСЕ

1. Настоящий порядок применяется для проведения оценки заявок на участие в открытом конкурсе.

2. Для применения настоящего порядка Заказчику необходимо включить в конкурсную документацию конкретные критерии из числа нижеперечисленных, конкретизировать предмет оценки по каждому критерию, установить требования о предоставлении документов и сведений соответственно предмету оценки по каждому критерию, установить значимость критериев.
3. Совокупная значимость всех критериев должна быть равна 100 баллов.
4. Оценка и сопоставление заявок в целях определения победителя (победителей) процедуры осуществляется закупочной комиссией с привлечением при необходимости экспертов в соответствующей области предмета конкурса.
5. Для оценки заявок используются следующие критерии:

Критерий оценки	Значимость критерия оценки
Стоимость работ	60%
Квалификация участника открытого конкурса	40%

Оценка по критерию «Стоимость работ».

Расчет количества баллов, присуждаемых участнику открытого конкурса по критерию оценки «стоимость работ» выполняется по формуле:

$$B_{ц} = (Ц_{min} / Ц_i) \times 100$$

где:

- $Ц_i$  – предложение участника, заявка (предложение) которого оценивается;
- $Ц_{min}$  – минимальное предложение из всех сделанных участниками открытого конкурса по этому критерию.

Оценка по критерию «Квалификация участника открытого конкурса».

Расчет количества баллов, присуждаемых участнику открытого конкурса по критерию оценки «Квалификация участника открытого конкурса» выполняется по следующим подкритериям:

– наличие положительного опыта работы по инвентаризации (муниципального) имущества, относящегося к объектам инженерной инфраструктуры в масштабах города или аналогичных работ (договоры, государственные и муниципальные контракты, акты выполненных работ) не менее 5-ти лет;

Участник предоставляет копии договоров (контрактов) и актов выполненных работ.

Значимость подкритерия – 0,20 (20%)

$$B_{oi} = (OИ_i / OИ_{max}) * 100$$

- $OИ_i$  – предложение участника, заявка (предложение) которого оценивается;

- $OИ_{max}$  – максимальное предложение из всех сделанных участниками открытого конкурса по этому критерию.

Участник открытого конкурса должен указать не менее 1-го, но не более 5-ти таких договоров (контрактов).

– наличие положительного опыта работ по изготовлению технических планов (договоры, государственные и муниципальные контракты, акты выполненных работ) не менее 3 лет.

Значимость подкритерия – 0,10 (10%)

$$B_{ot} = (OТ_i / OТ_{max}) * 100$$

- $OТ_i$  – предложение участника, заявка (предложение) которого оценивается;

- $OТ_{max}$  – максимальное предложение из всех сделанных участниками открытого конкурса по этому критерию.

Участник открытого конкурса должен указать не менее 1-го, но не более 5-ти таких договоров (контрактов).

– наличие в штате предприятия не менее 4(четырёх) кадастровых инженеров;\*\*

Значимость подкритерия – 0,1(10%)

$$B_{ш} = 100$$

Участник открытого конкурса должен предоставить копии удостоверений кадастровых инженеров.

– наличие в штате не менее 2 (двух) сертифицированных специалистов по работе геоинформационной системой ESRI ArcGIS.\*\*

Значимость подкритерия – 0,2(20%)

$$B_{с} = 100$$

Участник открытого конкурса должен предоставить копии удостоверений специалистов.

– наличие в штате не менее 2 (двух) геодезистов I категории, имеющих документы, подтверждающие их квалификацию

Значимость подкритерия – 0,1(10%)

$B_{г} = 100$

Участник открытого конкурса должен предоставить копии удостоверений геодезистов.

– наличие допуска СРО на геодезические работы при инженерных изысканиях

Значимость подкритерия – 0,2(20%)

$B_{срo1} = 100$

Участник открытого конкурса должен предоставить копию СРО.

– наличие допуска СРО на кадастровые работы

Значимость подкритерия – 0,1(10%)

$B_{срo2} = 100$

\*\*Участник открытого конкурса должен предоставить кадровую выписку (справку) о наличии в штате сотрудников, требование которых обозначено в критериях оценки конкурсных заявок; квалификационный аттестат кадастрового инженера – для кадастровых инженеров; сертификат ESRI – для специалистов по работе с геоинформационной системой; удостоверение о повышении квалификации по направлению «Инженерно-геодезические изыскания», свидетельство СРО – для геодезистов I категории. При отсутствии необходимых подтверждений, или же количественном несоответствии требованиям конкурсной документации (минимально необходимое – указано в подкритериях оценки), участнику открытого конкурса присуждается ноль баллов по каждому из данных подкритериев.

Общая сумма по критерию «Квалификация участника открытого конкурса» не может превышать 100 баллов и рассчитывается:

$$B_{к} = B_{oi} * 0,20 + B_{ot} * 0,10 + B_{ш} * 0,10 + B_{с} * 0,20 + B_{г} * 0,10 + B_{срo1} * 0,20 + B_{срo2} * 0,10$$

Определение итогового рейтинга участника открытого конкурса.

Расчет итогового рейтинга участника выполняется по формуле:

$$P = B_{ц} \times B_{к} + B_{к} \times B_{к}$$

где:

- $B_{ц}$  – количество баллов, присуждаемых участнику открытого конкурса по критерию оценки «Стоимость работ»;
- $B_{к}$  – значимость критерия оценки «Стоимость работ»;
- $B_{к}$  – количество баллов, присуждаемых участнику открытого конкурса по критерию оценки «Квалификация участника открытого конкурса»;
- $B_{к}$  – значимость критерия оценки «Квалификация участника открытого конкурса».

На основании результатов оценки и сопоставления заявок конкурсной комиссией каждой заявке относительно других по мере уменьшения степени выгодности содержащихся в них условий исполнения договора присваивается порядковый номер. Заявке, в которой содержатся лучшие условия исполнения договора, выраженные в баллах, присваивается первый номер.

Победителем конкурса признается участник конкурса, который предложил лучшие условия исполнения договора, набрав наибольшее количество баллов, и заявке которого присвоен первый номер. Из числа участников, набравших равное количество баллов, меньший порядковый номер присваивается участнику, подавшему заявку на участие в конкурсе раньше таких участников.





Критерии оценки в соответствии с конкурсной документацией	Цена договора	Гарантийный срок	Квалификация участника открытого конкурса	Рейтинг участника
Участники открытого конкурса				
<b>ООО «Брянскземпроект»</b>	59,85	40	99,85	2
<b>МУП «Кадастровый центр Твери»</b>	60	40	100	1

**РЕШЕНИЕ ЗАКУПОЧНОЙ КОМИССИИ:** Основываясь на результатах оценки и сопоставления заявок, присудить: 1-е место – МУП «Кадастровый центр Твери», *почт.адрес:* 170100, г. Тверь, ул. Советская, д. 11; 2-е место – ООО «Брянскземпроект», *почт.адрес:* 241050, г. Брянск, ул. Софьи Перовской, д. 48.

Настоящий протокол подлежит размещению на <http://www.zakupki.gov.ru>, <http://tver-elektro.ru>.

**ДАТА И ВРЕМЯ ОКОНЧАНИЯ ОЦЕНКИ ЗАЯВОК НА УЧАСТИЕ В ОТКРЫТОМ КОНКУРСЕ:** 11 октября 2016г. в 11:40 (по московскому времени).

**ПРОТОКОЛ ОЦЕНКИ ЗАЯВОК НА УЧАСТИЕ В ОТКРЫТОМ КОНКУРСЕ ПОДПИСАН ВСЕМИ ПРИСУТСТВУЮЩИМИ НА ЗАСЕДАНИИ ЧЛЕНАМИ ЗАКУПОЧНОЙ КОМИССИИ:**

Члены комиссии	Роль	Подпись
Сулман Максим Гдалиевич	Председатель комиссии	
Степанов Александр Александрович	Заместитель председателя комиссии	
Гусев Владимир Викторович	Член комиссии	
Никанорова Ирина Евгеньевна	Член комиссии	<i>отсутствует</i>
Москвина Татьяна Владимировна	Член комиссии	
Федяева Людмила Вячеславовна	Член комиссии	
Андреева Анна Алексеевна	Секретарь	